

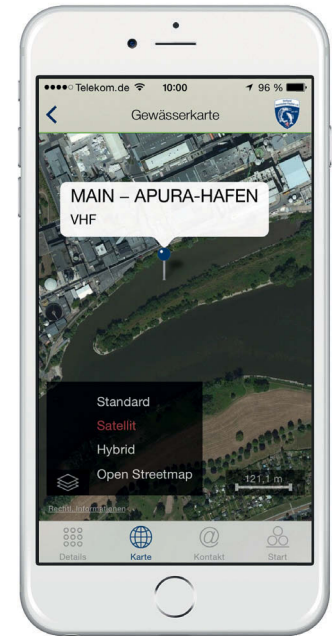
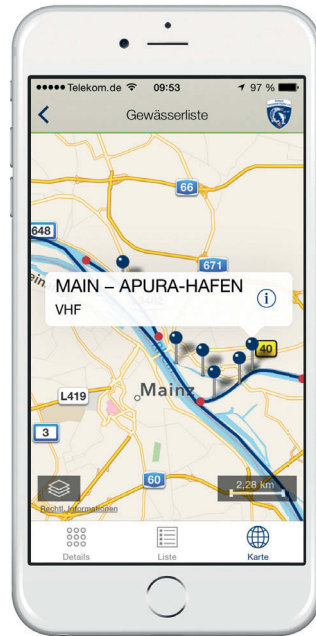
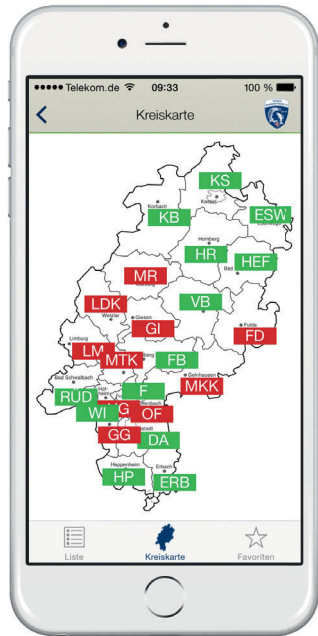
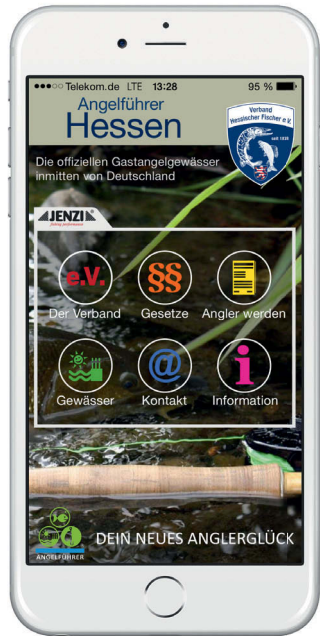
MUSTERSEITEN



für ausgewählte Bundesländer



Angelführer App



Musterseiten App



Angelführer Bücher

Satzspiegelmodell



Angelverein Musterdorf 1899 e.V.
1. Vorsitzender Herr Max Mustermann, Musterweg 1
12437 Musterdorf, Tel. 01223 556677



Angelgeschäft Musterfischer, Musterweg 11
12634 Musterhausen, Tel. 01224 124578



Touristinformation Musterstadt, Musteralle 13
12735 Musterstadt, Tel. 01223 475869

Musterfluss Musterkreis (MS)



Fotos: Max Mustermann



Naturnaher Abschnitt eines kleinen Mittelgebirgsflusses der Barbenregion zwischen Feldern und Wiesen mit lückenhafter bis geschlossener Ufervegetation.
Länge: ca. 3,5 km, Breite: 2-5 m, Tiefe: bis 1,5 m.



Bachforelle, Regenbogenforelle, Hecht, Karpfen, Rotaugen, Hasel, Döbel, Laube, Brachse, Güster, Giebel, Flussbarsch, Zander, Wels, Aal.



TK: 15,00 €; WK: 40,00 €; JK: 210,00 €



Mit 1 Kunstköderrute von 01. Apr. bis 30. Sept. und 2 Salmoniden sowie 2 weitere Fische pro Tag. Schonstrecke beachten.



Angelverein Musterdorf 1899 e.V.
www.av-musterdorf.de



Am Badeufer in Begleitung möglich.



Ruhiges und naturgerechtes Verhalten ist erwünscht!



Im Naturland XY, ca. 10 km nördlich von Musterdorf auf Gkg. Musterstadt OT Muster. OG: Wehr XY. UG: Wehr XY. Koordinaten: 48°13'56"N, 09°23'20"O



Touristinformation Musterstadt, Musteralle 13
12435 Musterstadt, Tel. 01223 475869

Musterseiten Angelführer

Satzspiegelmodell

Mustersee Musterkreis (MS)



Blick vom Ostufer

Fotos: Micha Mustermann



Naturnaher Abschnitt eines kleinen Mittelgebirgsflusses der Barbenregion zwischen Feldern und Wiesen mit lückenhafter Ufervegetation.
Länge: ca. 3,5 km, Breite: 2-5 m, Tiefe: bis 1,5 m.



Bachforelle, Regenbogenforelle, Hecht, Karpfen, Rotaugen, Hasel, Döbel, Laube, Brachse, Güster, Giebel, Flussbarsch, Zander, Wels, Aal.



TK: 15,00 €; WK: 40,00 €; JK: 210,00 €



Mit 1 Kunstköderrute von 01. Apr. bis 30. Sept. und 2 Salmoniden sowie 2 weitere Fische pro Tag. Schonstrecke beachten.



Angelverein Musterdorf 1899 e.V.
www.av-musterdorf.de



Am Badeufer in Begleitung möglich.



Ruhiges und naturgerechtes Verhalten ist erwünscht!



Im Naturland XY, ca. 10 km nördlich von Musterdorf auf Gkg. Musterstadt OT Muster. OG: 20 m oberhalb Wehr XY. UG: Wehr XY. Koordinaten: 48°13'55"N, 09°23'20"O



Angelverein Musterdorf 1899 e.V.
1. Vorsitzender Herr Max Mustermann, Musterweg 1
12367 Musterdorf, Tel. 01223 556677

Musterseiten Angelführer

Satzspiegelmodell

Musterfluss Musterkreis (MS)



Naturnaher Abschnitt eines kleinen Mittelgebirgsflusses der Barbenregion zwischen Feldern und Wiesen mit lückenhafter Ufervegetation.
Länge: ca. 3,5 km, Breite: 2-5 m, Tiefe: bis 1,5 m.



Bachforelle, Regenbogenforelle, Hecht, Karpfen, Rotaugen, Hasel, Döbel, Laube, Brachse, Güster, Giebel, Flussbarsch, Zander, Wels, Aal.



TK: 15,00 €; WK: 40,00 €; JK: 210,00 €



Mit 1 Kunstköderrute von 01. Apr. bis 30. Sept. und 2 Salmoniden sowie 2 weitere Fische pro Tag.



Angelverein Musterdorf 1899 e.V.
www.av-musterdorf.de



Am Badeufer in Begleitung möglich.



Ruhiges und naturgerechtes Verhalten ist erwünscht!



Im Naturland XY, ca. 10 km nördlich von Musterdorf auf Gkg. Musterstadt OT Muster. OG: Wehr XY. UG: Wehr XY. Koordinaten: 48°13'55"N, 09°23'20"O



Angelverein Musterdorf 1899 e.V.
1. Vorsitzender Herr Max Mustermann, Musterweg 1
12357 Musterdorf, Tel. 01223 556677




Angelgeschäft Musterfischer, Musterweg 11
12345 Musterhausen, Tel. 01224 124578



Touristinformation Musterstadt, Musteralle 13
12355 Musterstadt, Tel. 01223 475869

Anzeigenservice



Musterseiten Angelführer

